

Kanton  
Basel-Landschaft

Gemeinde  
Oberdorf BL



## Schutzzonenplan Quellen z'Hof

Situation 1:5'000

Datum Beschluss Gemeindeversammlung Oberdorf \_\_\_\_\_

Gemeindepräsident Oberdorf: \_\_\_\_\_

Gemeindeverwalterin Oberdorf: \_\_\_\_\_

Datum Genehmigung Regierungsrat  
mit Regierungsratsbeschluss \_\_\_\_\_

Der Landschaftreiber: \_\_\_\_\_

Inventarnummer: \_\_\_\_\_

Index	Datum	Änderung	gezeichnet	geprüft	Plan Nr.	
V3	15.5.2020	Version Vorprüfung	AB/KZ	FV	<b>317162-1A-O</b>	
V4	14.8.2020	Deckbl., orient. Inhalt	KZ	FV		
V5	20.9.2023	Anpassungen nach I+M	KZ	FV		
					Format	Masstab
					63.0 x 29.7 cm	1:5'000

**WANNER**  
GEOLOGIE UND UMWELTFRAGEN

WANNER AG SOLOTHURN  
Dornacherstrasse 29  
4500 Solothurn

Tel. 032 625 75 75




E-Mail: info@wanner-so.ch

# Legende

## zu genehmigende Inhalte

-  S1
-  S2
-  S<sub>h</sub>
-  S<sub>m</sub>

## orientierende Inhalte

-  Quelle
- zugehörige Schutzzonen  
Quellen z'Hof, Liedertswil
  -  S<sub>h</sub>
  -  S<sub>m</sub>

